



Secretaria de Meio Ambiente e Desenvolvimento Sustentável - SEMAD
Centro de Informações Meteorológicas e Hidrológicas do Estado de Goiás - CIMEHGO
Sala de Situação de Monitoramento de Riscos e Desastres Naturais

Boletim nº: 0234

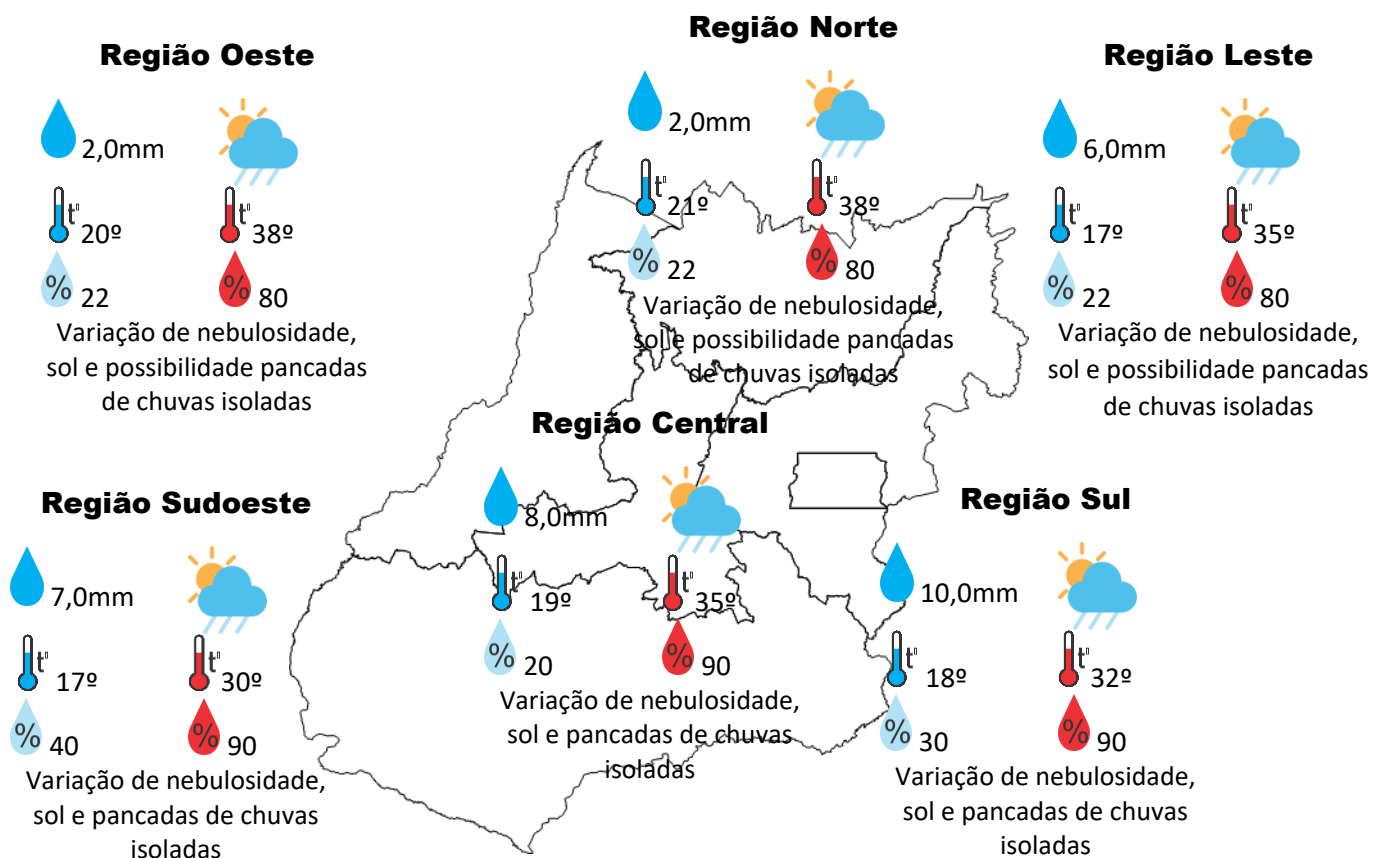
Elaborado na data: 30/09/2022

Previsão para data: 01/10/2022

Informações do Tempo para o Estado

Sábado com variação de nebulosidade e sol, teremos a formação de áreas de instabilidade em várias regiões do Estado, conseqüentemente pancadas de chuvas isoladas, possibilidade em alguns municípios de chuvas com características de tempestade, que virão acompanhadas de rajadas de vento, raios e eventualmente granizo.

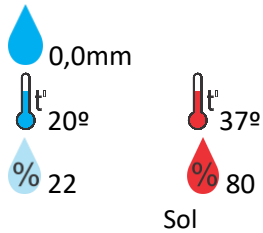
Capital: com variação de nebulosidade e sol, com possibilidade de pancadas de chuvas isoladas, temperatura máxima podendo chegar aos 33°C e umidade relativa do ar variando entre 27% a 85%, o nascer do sol será às 05:59hs e o pôr do sol às 18:14hs.



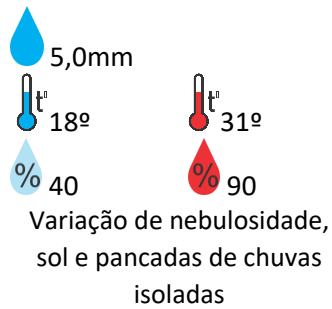


Previsão para alguns municípios:

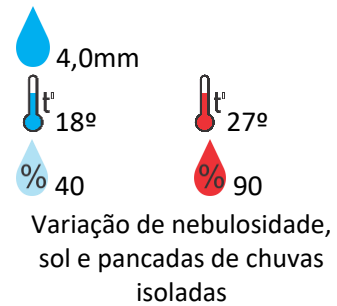
Porangatu



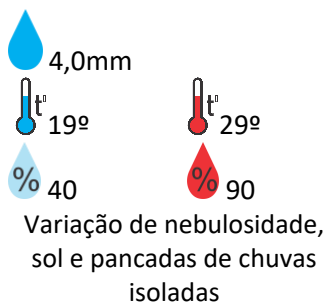
Catalão



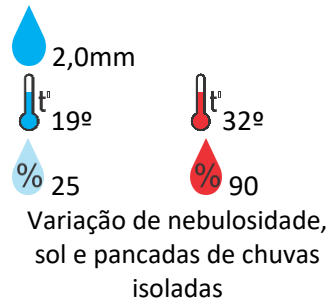
Jataí



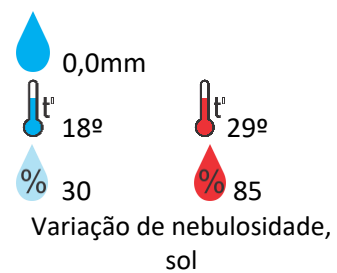
Rio Verde



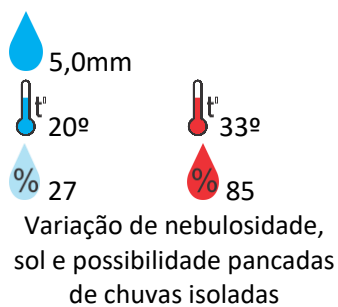
Luziânia



Anápolis



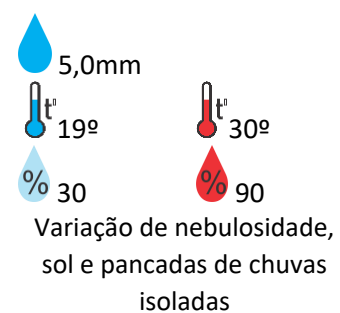
Goiânia



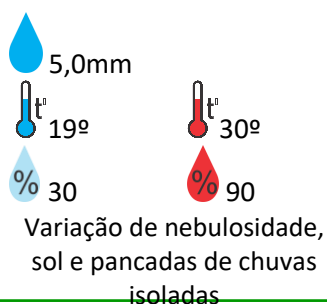
Itumbiara



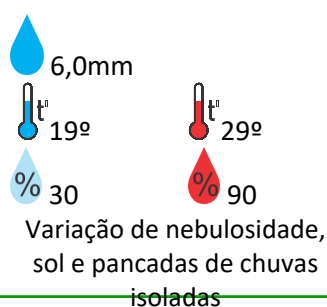
Ouvidor



Goiandira



Três Ranchos



Cumari



Secretaria de Estado de Meio Ambiente e Desenvolvimento Sustentável - SEMAD

11ª avenida, N° 1.272, Setor Leste Universitário - CEP: 74.605-060 - Goiânia/GO - fone: (62) 3265-1392 – 3265-1361

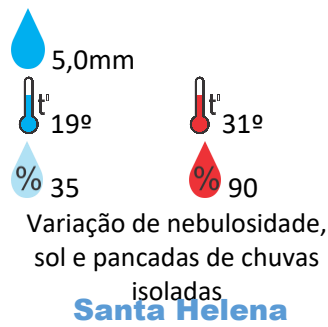
Visite: <https://www.meioambiente.go.gov.br/cimehgo> ou <https://www.cimehgo.meioambiente.go.gov.br/>



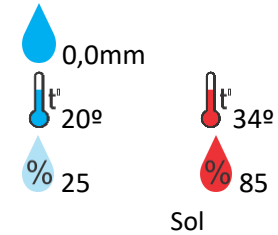
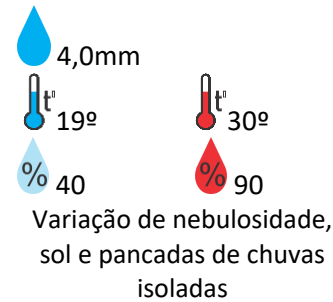
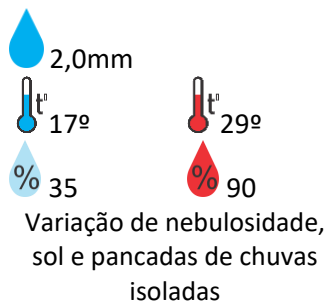
Anhanguera



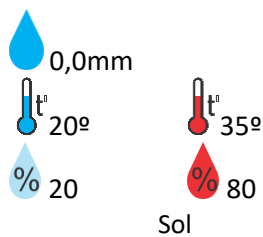
Ipameri



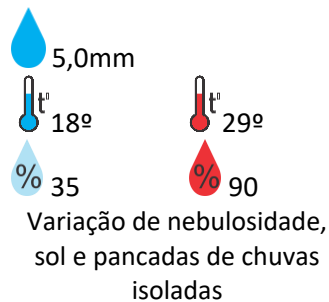
Nova Aurora



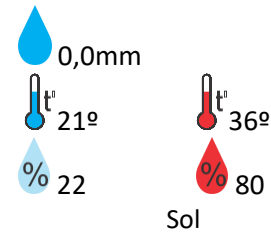
Goianésia



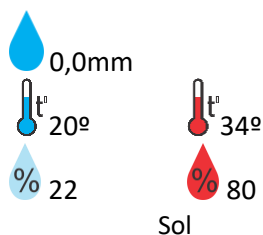
Davinópolis



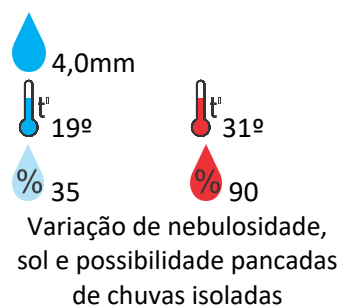
Rubiataba



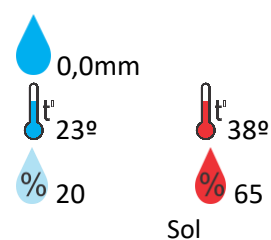
Flores de Goiás



Morrinhos



Minaçu



OBS: As informações contidas nesse boletim do tempo levam em consideração dados das variáveis meteorológicas previstas por modelos meteorológicos e análise de imagens de satélite do dia 30/09/2022 às 07:00 horas



Secretaria de Meio Ambiente e Desenvolvimento Sustentável - SEMAD
Centro de Informações Meteorológicas e Hidrológicas do Estado de Goiás - CIMEHGO
Sala de Situação de Monitoramento de Riscos e Desastres Naturais

Boletim nº: 0234

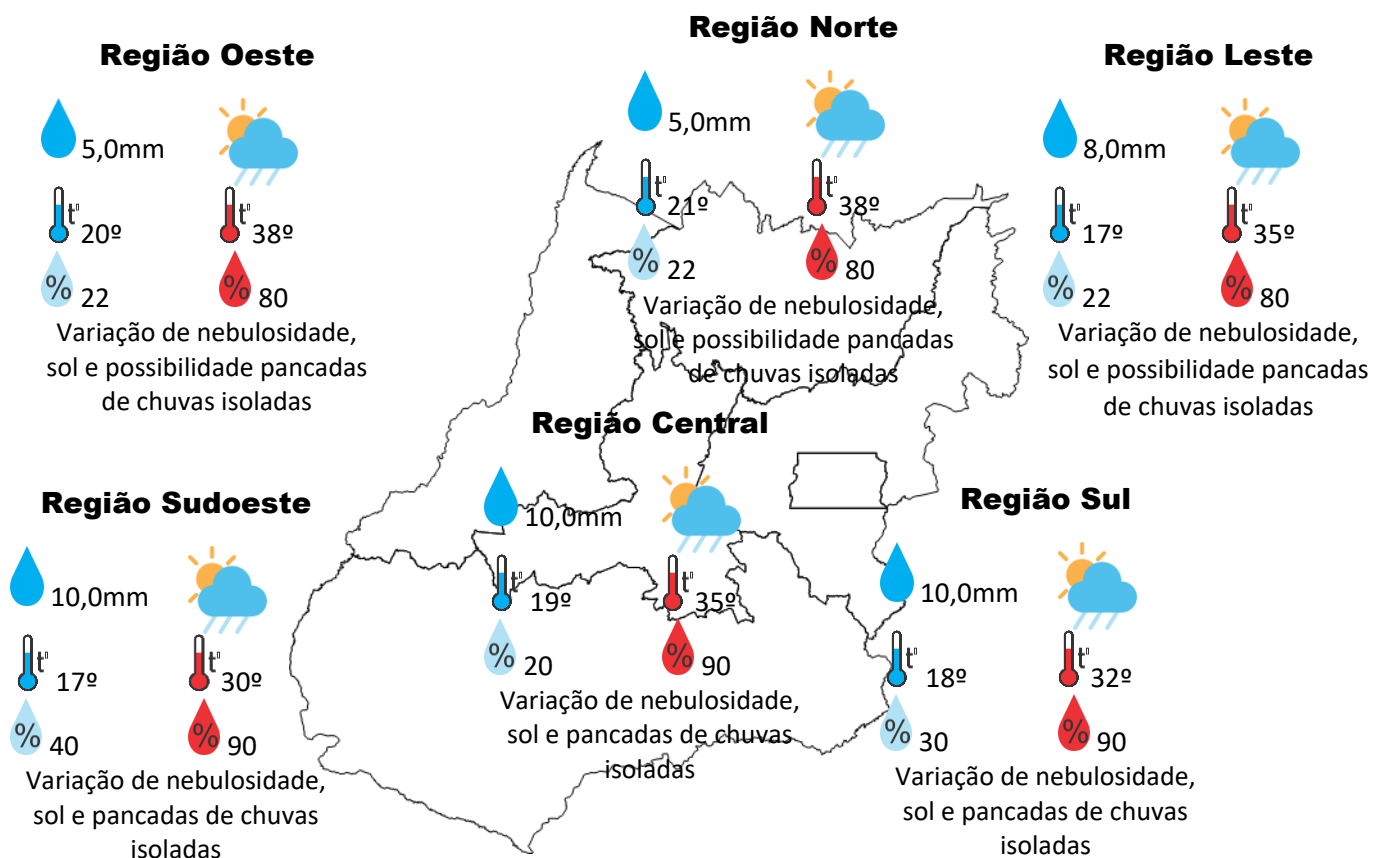
Elaborado na data: 30/09/2022

Previsão para data: 02/10/2022

Informações do Tempo para o Estado

Domingo com variação de nebulosidade e sol, teremos a formação de áreas de instabilidade em várias regiões do Estado, conseqüentemente pancadas de chuvas isoladas, possibilidade em alguns municípios de chuvas com características de tempestade, que virão acompanhadas de rajadas de vento, raios e eventualmente granizo.

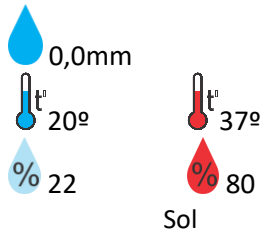
Capital: com variação de nebulosidade e sol, com possibilidade de pancadas de chuvas isoladas, temperatura máxima podendo chegar aos 33°C e umidade relativa do ar variando entre 27% a 85%, o nascer do sol será às 05:58hs e o pôr do sol às 18:14hs.



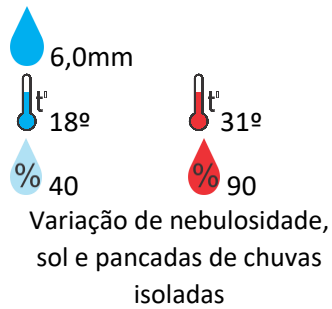


Previsão para alguns municípios:

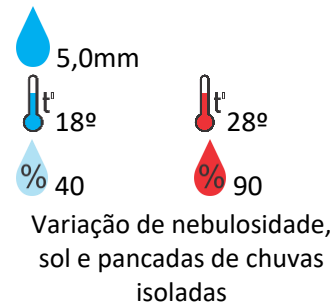
Porangatu



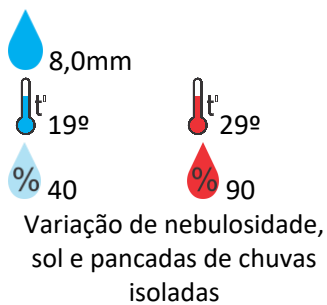
Catalão



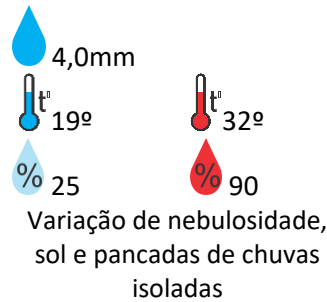
Jataí



Rio Verde



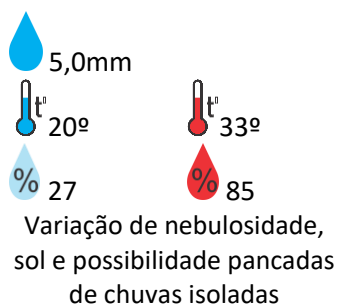
Luziânia



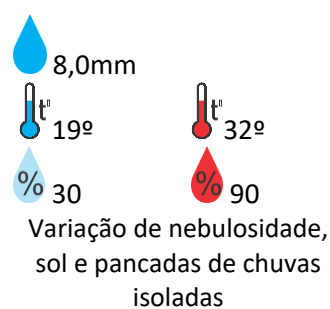
Anápolis



Goiânia



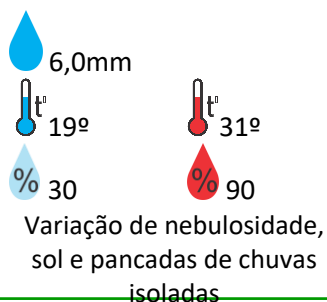
Itumbiara



Ouvidor



Goiandira



Três Ranchos



Cumari



Secretaria de Estado de Meio Ambiente e Desenvolvimento Sustentável - SEMAD

11ª avenida, N° 1.272, Setor Leste Universitário - CEP: 74.605-060 - Goiânia/GO - fone: (62) 3265-1392 – 3265-1361

Visite: <https://www.meioambiente.go.gov.br/cimehgo> ou <https://www.cimehgo.meioambiente.go.gov.br/>



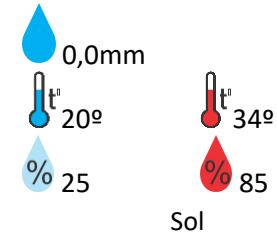
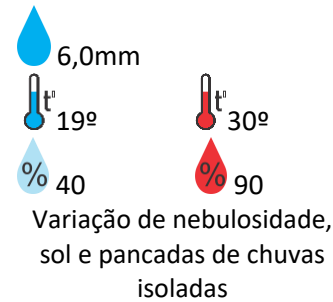
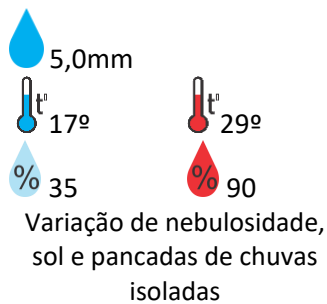
Anhanguera



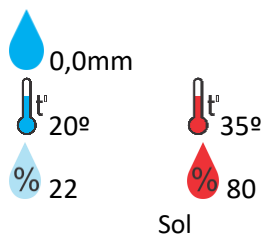
Ipameri



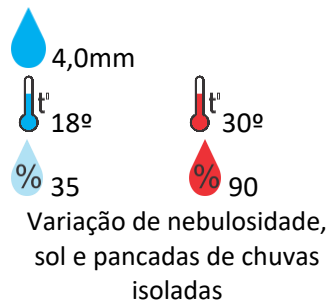
Nova Aurora



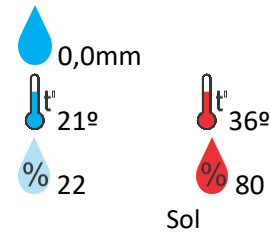
Goianésia



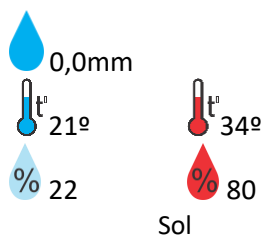
Davinópolis



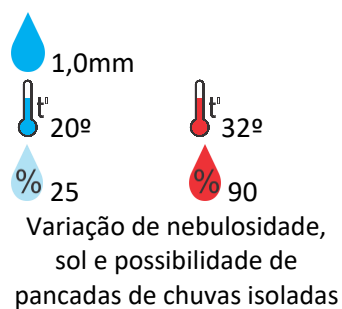
Rubiataba



Flores de Goiás



Itaberaí



Formosa



OBS: As informações contidas nesse boletim do tempo levam em consideração dados das variáveis meteorológicas previstas por modelos meteorológicos e análise de imagens de satélite do dia 30/09/2022 às 07:00 horas